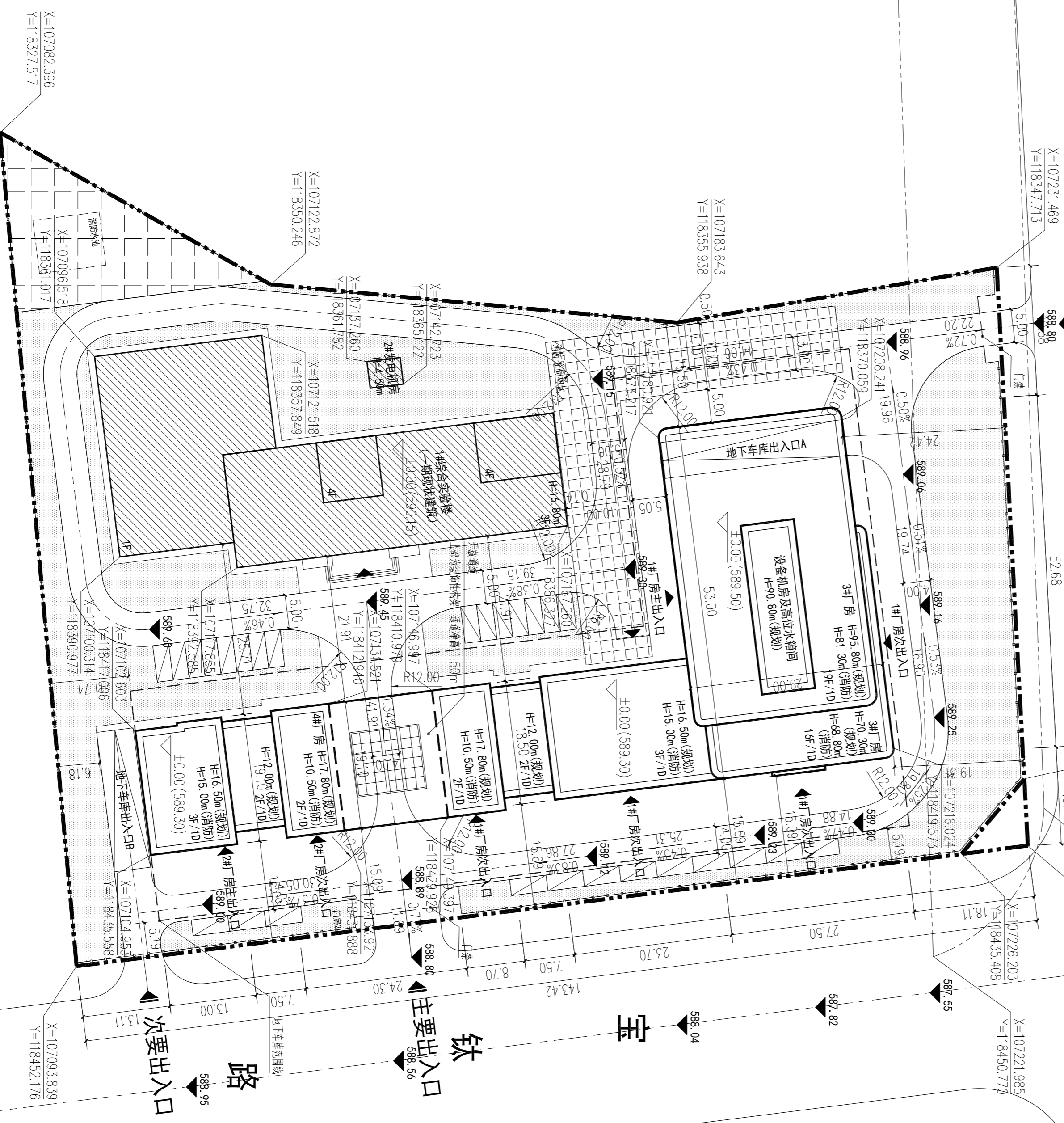


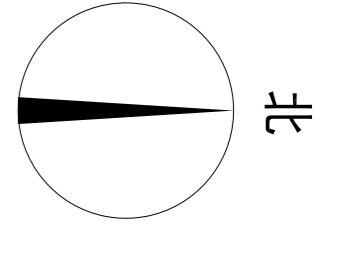
专业名称	建筑专业负责人	给排水专业负责人	电气专业负责人
	结构专业负责人	暖通专业负责人	

# 连霍高速延伸段

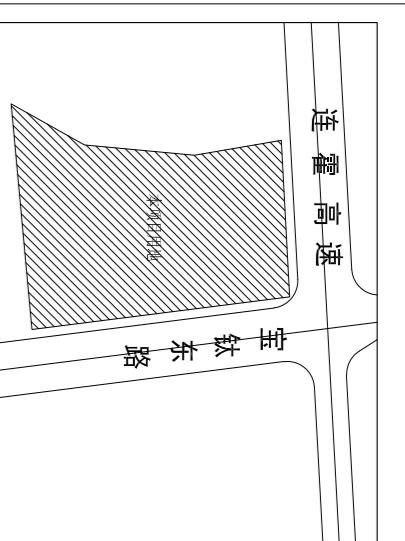
## 次要出入口



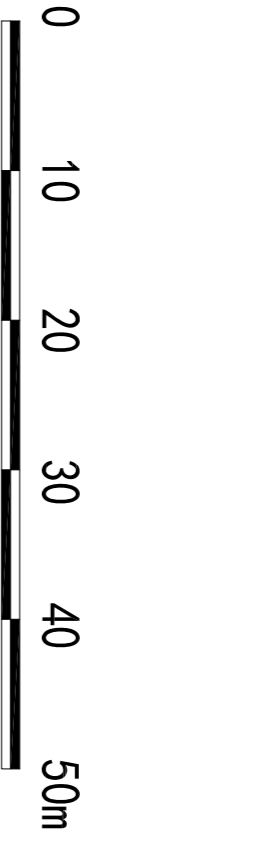
指北针:



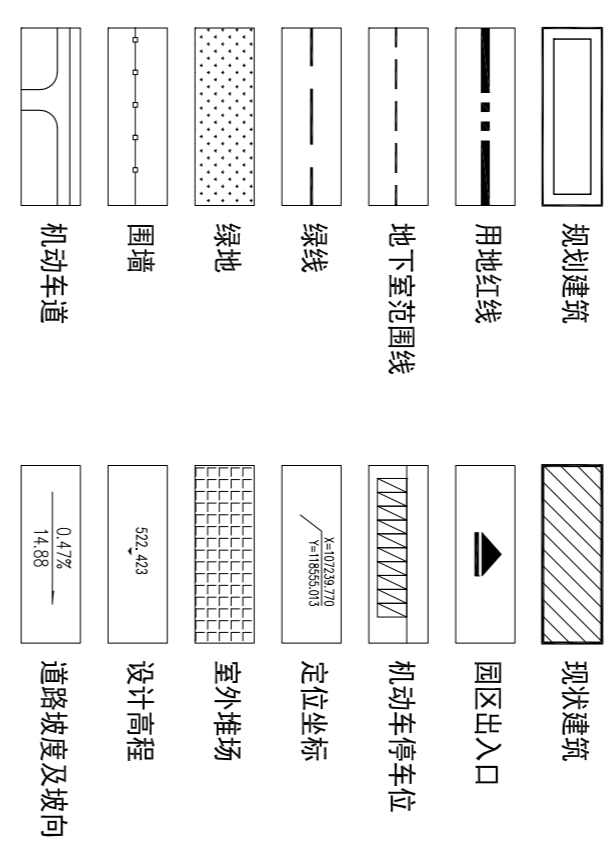
项目区位图:



比例尺:



图例:



说明:

1. 本图依据业主提供的6个界址点成果进行设计。
2. 图中的建筑间距、建筑退界(线)严格按照《关于宝东以西、连霍高速宝东出入口以南用地规划设计条件》并结合《陕西省城市规划管理技术规定》,其中,连霍高速红线宽40米,建筑高度小于24米退红线不小于10米,建筑高度大于50米退红线不小于15米;沿宝东路一侧,建筑高度小于24米退红线不小于10米,建筑高度大于24米退红线不小于10米。
3. 图中所注距离:建筑指外墙外皮,道路指路缘石内缘。
4. 图中所注建筑高度:消防高度指室外地面至大厦面层高度,规划高度指室外地面至大厦屋面层女儿墙顶高度。
5. 图中所注尺寸、坐标、标高、曲线半径均以米为单位。
6. 图中表示地上层数、D表示地下层数。
7. 图中所注坐标:建、构筑物指建筑外墙交点坐标,用地红线指红线的折点坐标。
9. 园区内所有消防车宽度≥4米,且车辆上空4米以下范围内无障碍物,消防车转弯半径≥12米。
10. 本项目建筑式比例不低于28%。

序号	项目	单位	数量	备注	建筑指标一览表				
					占地面积 (m²)	计容建筑面积 (m²)	地上建筑面积 (m²)	地下建筑面积 (m²)	建筑密度 (%)
1	总建筑面积	1386.02	m²						
2	总建筑面积	3908.35	m²						
3	地上总建筑面积	3418.32	m²						
4	其中								
5	一期总建筑面积	3008.67	m²						
6	二期总建筑面积	3098.88	m²						
7	其中								
8	一期总建筑面积	5128.88	m²						
9	二期总建筑面积	2.69	m²						
10	总建筑面积	4212.94	m²						
13	总建筑面积	31.02	m²						
14	占地面积	1621.28	m²						
15	总建筑面积	12.10	m²						
16	机动车停车位	155	个						
17	地上机动车停车位	27	个						
18	其中								
	地下机动车停车位	128	个						

建设单位:	宝德亿科技发展有限公司
工程名称:	国家软件产业基地质量监督检测中心二期项目
子项名称:	总平面布置图
工程编号:	
项目负责人:	韩志涛
专业负责人:	葛伟
设计人:	葛伟
制图人:	屈李平
方案设计人:	葛伟
校对人:	张梁
审核人:	张梁
审定人:	韩志涛

设计阶段:	报建	图号:	ZT-1
图别:	建筑	日期:	2023.12

注册建筑师

西安建筑科技大学专业用章, 方可生效

修改记录: 年 月 日第 次修改

西安建筑科技大学

西安建筑科技大学(建筑工程) 甲级

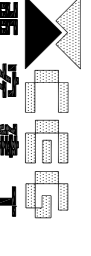
西安建筑科技大学(岩土工程) 乙级

西安建筑科技大学(城乡规划) 乙级

地址: 西安市雁塔区雁塔南路39号

邮编: 710051

电话: 029-8223967 传真: 029-8251372



西安建筑科技大学